

## POUR LES CHAUFFEURS DE TAXI – DE L'AÉROPORT À LA VILLA

**Départ:**


















**Arrivée:**

**Aéroport Int'l P-E-Trudeau De Mtl**  
**(YUL): 514-394-7377**  
 Boulevard Roméo-Vachon S, Montréal,  
 QC H4Y, CA

**Villa Saint-Martin**  
**Boulevard Gouin O**  
 Pierrefonds, QC H4J, CA  
**(514) 684-2311**

**9451**

Telephone:

<b>Directions</b>	<b>Distance</b>
 1: Direction <b>Ouest</b> sur le Boulevard Roméo-Vachon <b>Nord</b>	0.4 miles
 2: Tournez à gauche vers AUT-20 / AUT-520 / MONTRÉAL / AÉROGARE / TERMINAL / STATIONNEMENT	<0.1 miles
 3: Tournez à gauche sur le Boulevard Roméo-Vachon <b>Sud</b>	0.5 miles
 4: Tournez à gauche sur le CHEMIN CÔTE-DE-LIESSE	0.2 miles
 5: CHEMIN CÔTE-DE-LIESSE devient AVENUE MICHEL JASMIN.	0.2 miles
 6: Tournez à gauche pour prendre la rampe AUT-520 E / AUT. CÔTE-DE-LIESSE vers AUT-40	0.1 miles
 7: Prenez la direction AUTOROUTE 520 E	3.8 miles
 8: AUTOROUTE 520 E devient CHEMIN DE LA CÔTE-DE-LIESSE. Tournez à gauche et prenez la rampe vers AUT-40 E / AUT-15 /	0.2 miles
 9: AUTOROUTE TRANSCANADIENNE / RTE-117 N / QUÉBEC / AUT. DÉCARIE.	0.1 miles
 10: Tournez à gauche pour prendre AUT-40 E / AUT-15 N ramp.	<0.1 miles
 11: Prenez AUTOROUTE 40 E / AUT TRANSCANADIENNE E.	2.1 miles
 12: Tournez à gauche Prenez AUT-15 N EXIT 70 sur la gauche vers AÉROPORT MIRABEL / LAVAL / SAINT-JÉRÔME.	0.2 miles
 13: Prenez AUTOROUTE 15 N / AUT TRANSCANADIENNE <b>Ouest</b>	2.3 miles
 14: Prenez la RUE DE SALABERRY SORTIE 4	0.1 miles
 15: Prenez la rampe RUE DE SALABERRY <b>OUEST</b>	<0.1 miles
 16: Tournez à gauche onto RUE DE SALABERRY	0.4 miles
 17: Tournez à droite sur la RUE ST-ÉVARISTE	0.4 miles
 18: Tournez à gauche sur le BOULEVARD GOUIN <b>OUEST</b>	0.3 miles
 19: Se termine au <b>Boulevard Gouin O</b> - Pierrefonds, QC	

**Temps estimé:** 22 minutes

**Distance approximative:** 12.30 miles